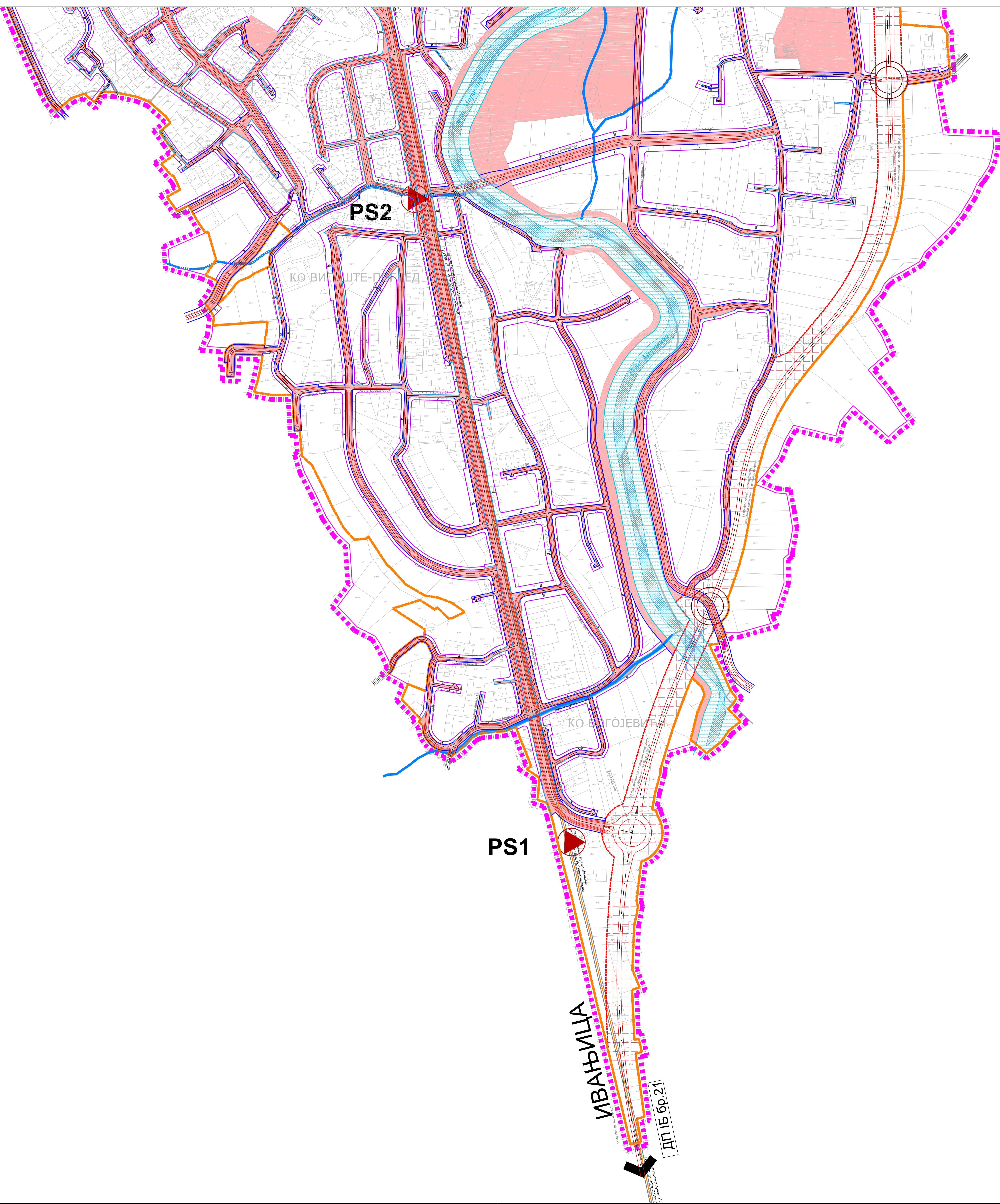
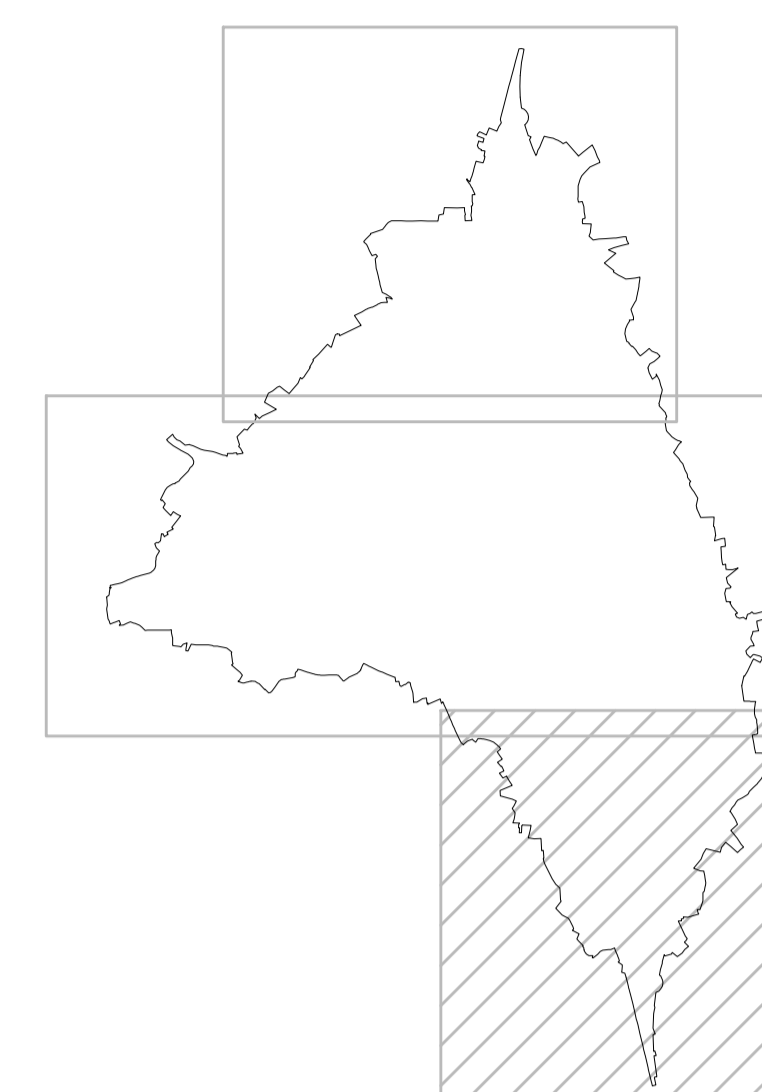
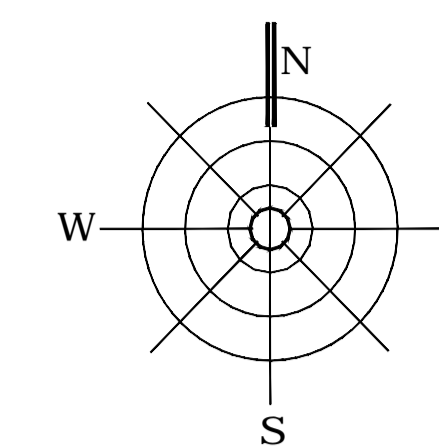




ИЗМЕНА И ДОПУНА  
ПЛАНА ГЕНЕРАЛНЕ РЕГУЛАЦИЈЕ АРИЉЕ

ОПШТИНА АРИЉЕ



- Граница измена и допуна плана
- Граница грађевинског подручја
- Граница катастарских општина
- Подручје дефинисано важећим ПДР-ом
- Површине јавне намене
- PS Пумпа станица

САОБРАЋАЈНА ИНФРАСТРУКТУРА

- Грађевинска линија
  - Саобраћајнице
  - Пешачка зона
  - Саобраћајне површине
- ОЗНАКЕ
- Мост
  - Денивелсана раскрсница
  - Денивелсани укритај

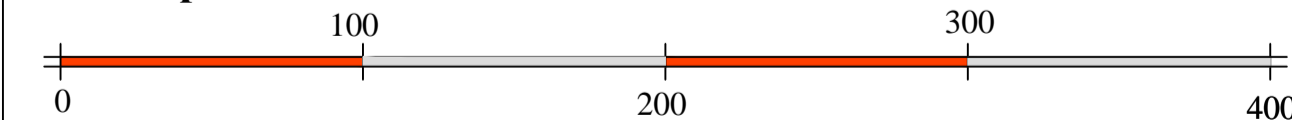
ВОДНО ЗЕМЉИШТЕ

- Речни коридори
- Потози и канали

ЗОНЕ ЗАШТИТЕ

- Заштитни појас за регионални ценовод чисте воде
- Заштитни појас за ценовод сирове воде - довод на ППВ
- Заштитни појас за надземне постројење далеководе 220 kV и 110kV
- Заштитни појас за изведен разводни гасовод Пожста-Ариље (PI 08-18, притисак до 50 bar, Ø273mm)
- Заштитни појас за изведен разводни гасовод Ариље-Ивањина (PI 08-18 друга фаза, притисак до 16 bar, Ø219mm)
- Невосредна зона санитарне заштите

Размерник 1 : 2500



Наручилац плана: ОПШТИНА АРИЉЕ	Носилац израде плана: ОПШТИНСКА УПРАВА ОПШТИНЕ АРИЉЕ
<b>ИЗМЕНА И ДОПУНА ПЛАНА ГЕНЕРАЛНЕ РЕГУЛАЦИЈЕ АРИЉЕ</b>	
Назив листа: <b>УРБАНИСТИЧКА РЕГУЛАЦИЈА СА ГРАЂЕВИНСКИМ ЛИНИЈАМА И ПОВРШИНАМА ЈАВНЕ НАМЕНЕ</b>	
Број листа: <b>4.3.</b>	Датум:
Одговорни урбаниста: Станислава Илић, д.и.а. (лиценца број 200 0115 03)	
Урбаниста: Слободан Грозданивић, д.г.и. (лиценца број:202 1236 10)	Мирјана Савић, м.г.г. (лиценца број:240 П269 21)
Сарадници: Кристина Бошковић, м.а.а.	Јелена Милданиновић, д.а.а.
Обрађивач: ПЛАН урбан д.о.о. Иншка Бања Проектна, пројекат и архитектонско делатност и инжењеринг	